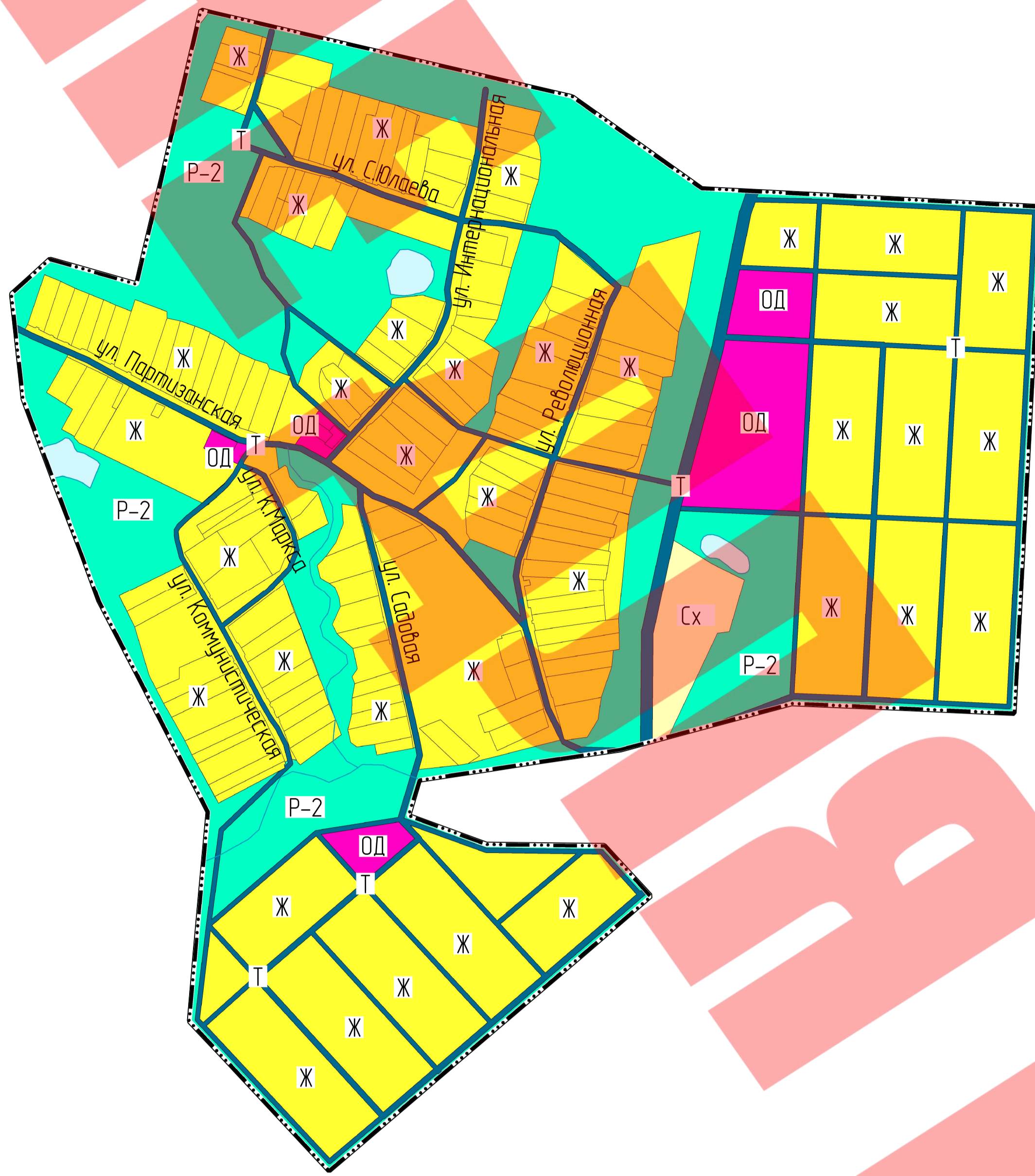
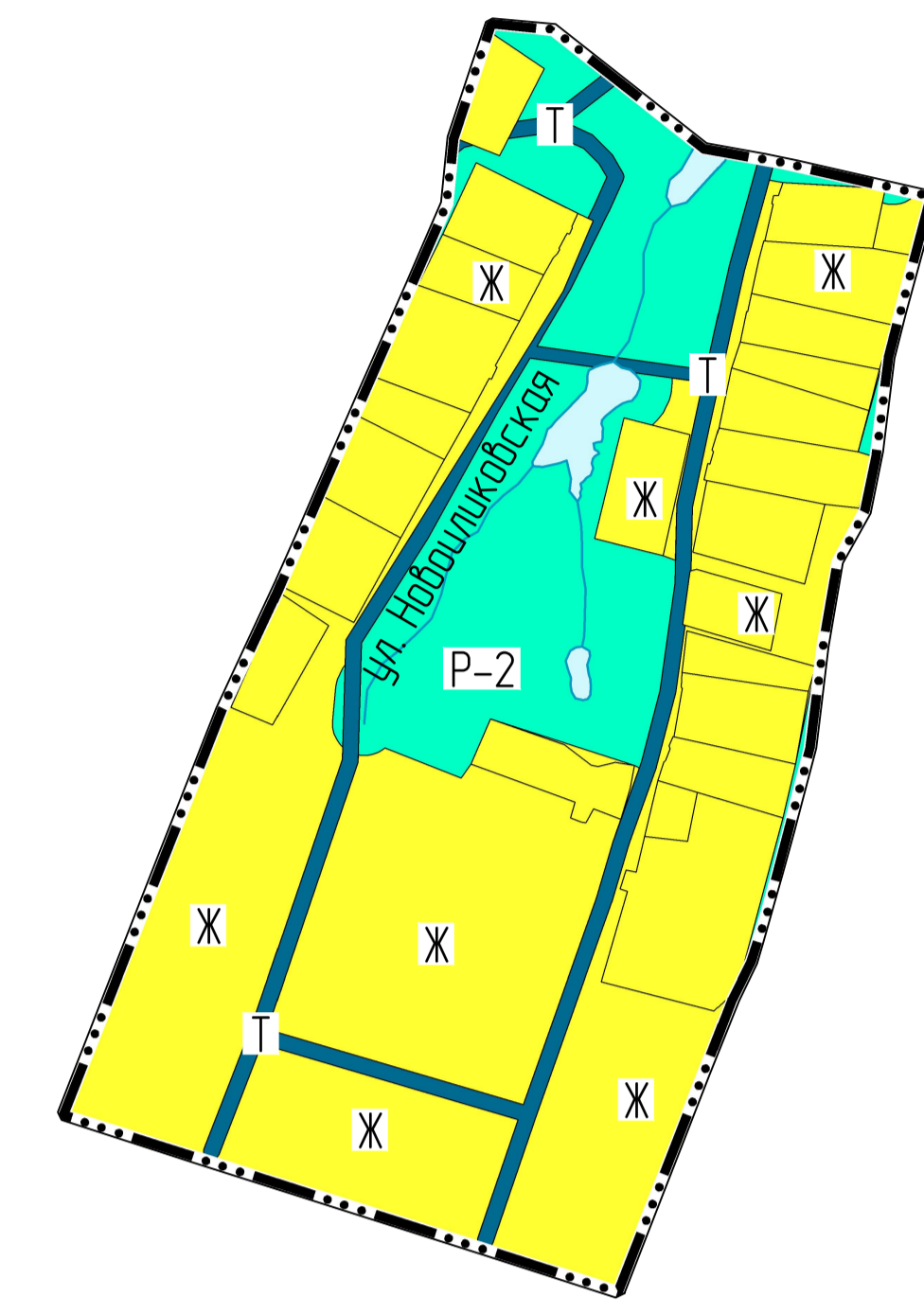


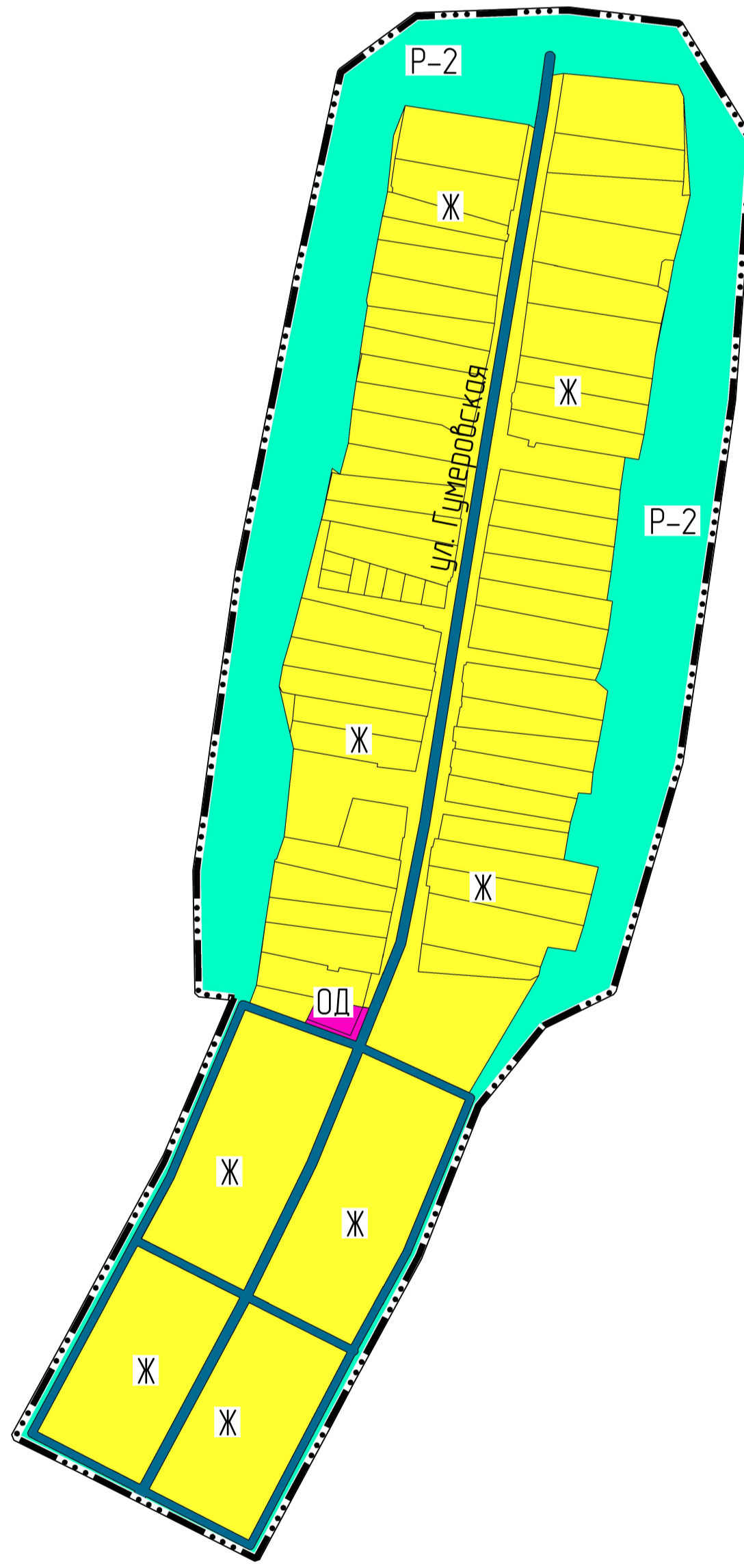
д. Биштиново



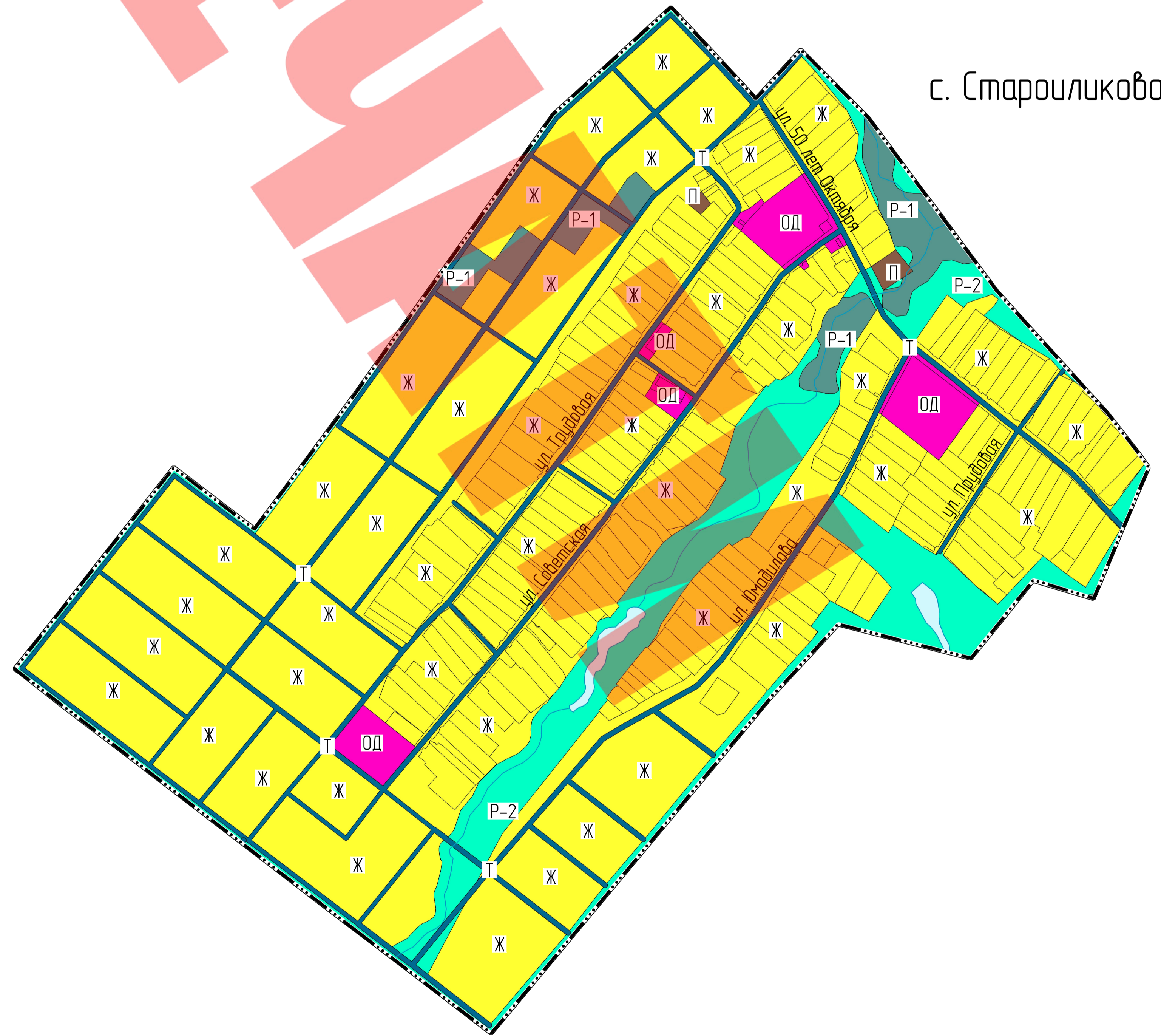
д. Новоиликово



д. Гумерово



с. Староиликово

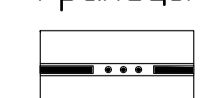


Условные обозначения:

Функциональное зонирование:


- Ж Жилая территориальная зона
- ОД Общественно-деловая территориальная зона
- Р-1 Рекреационная территориальная зона
- Р-2 Земельные участки (территории) общего пользования
- П Производственная территориальная зона
- Т Территориальная зона транспортной инфраструктуры
- С Территориальная зона специального назначения
- СХ Территориальная зона сельскохозяйственного назначения

Границы:



Граница населенного пункта

Природные объекты:



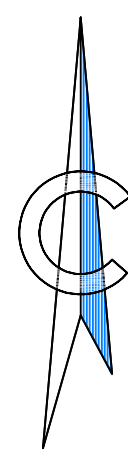
Водоток (река, ручей, канал)

09/07-2021-П-КП33					
Внесены изменения в проект землеустройства и застройку сельского поселения Иликоский сельсовет муниципального района Благовещенский район Республики Башкортостан					
Имя	Инициал	Лист	№ док	Подп.	Дата
Рязань	Владимир	1			
Прохоров	Владимир	1			
Иванов	Татьяна	1			
Итого: 1 1 4					

Иликоский сельсовет муниципального района Благовещенский район Республики Башкортостан

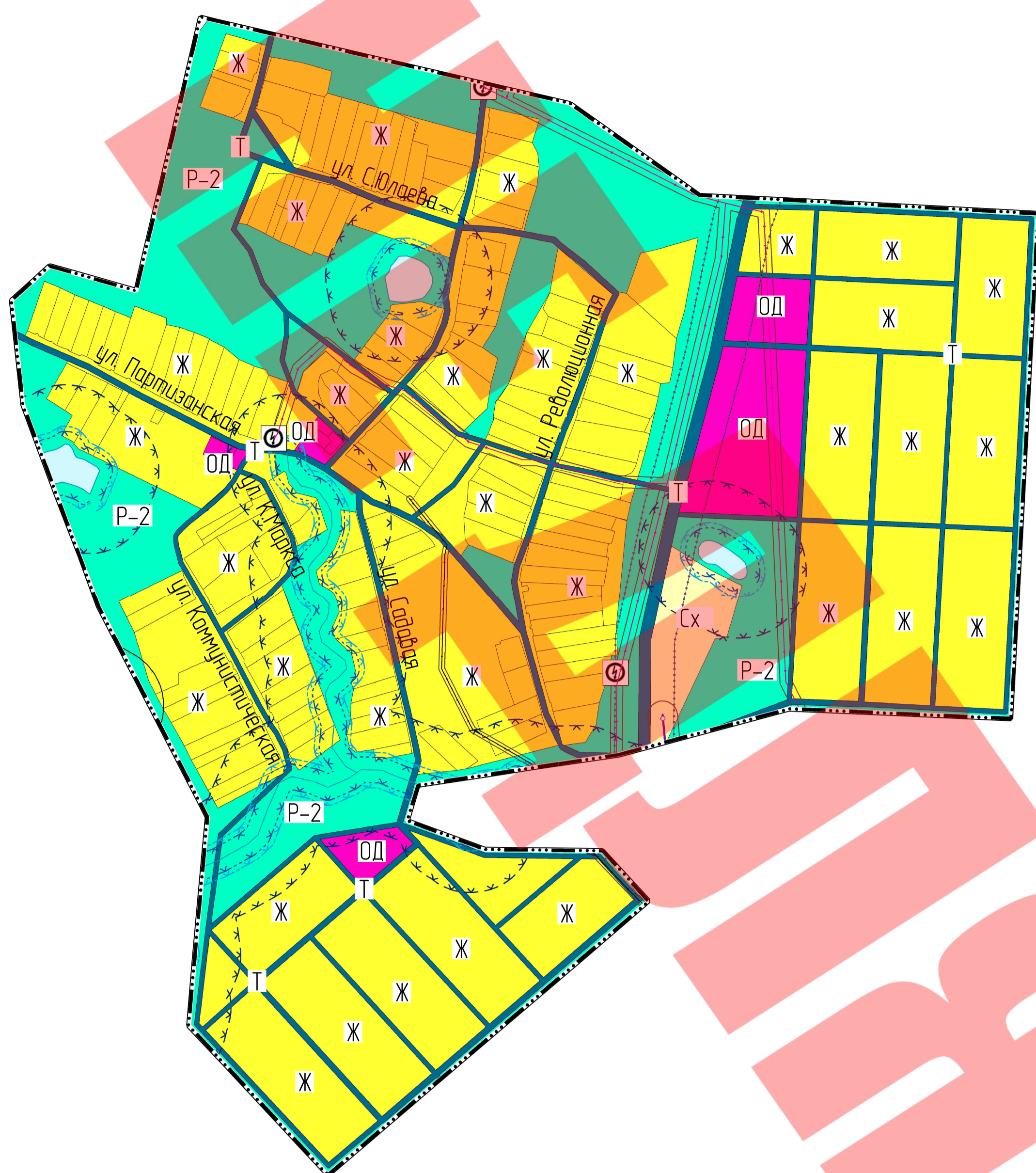
000 "СтандартПроект"

Формат А3

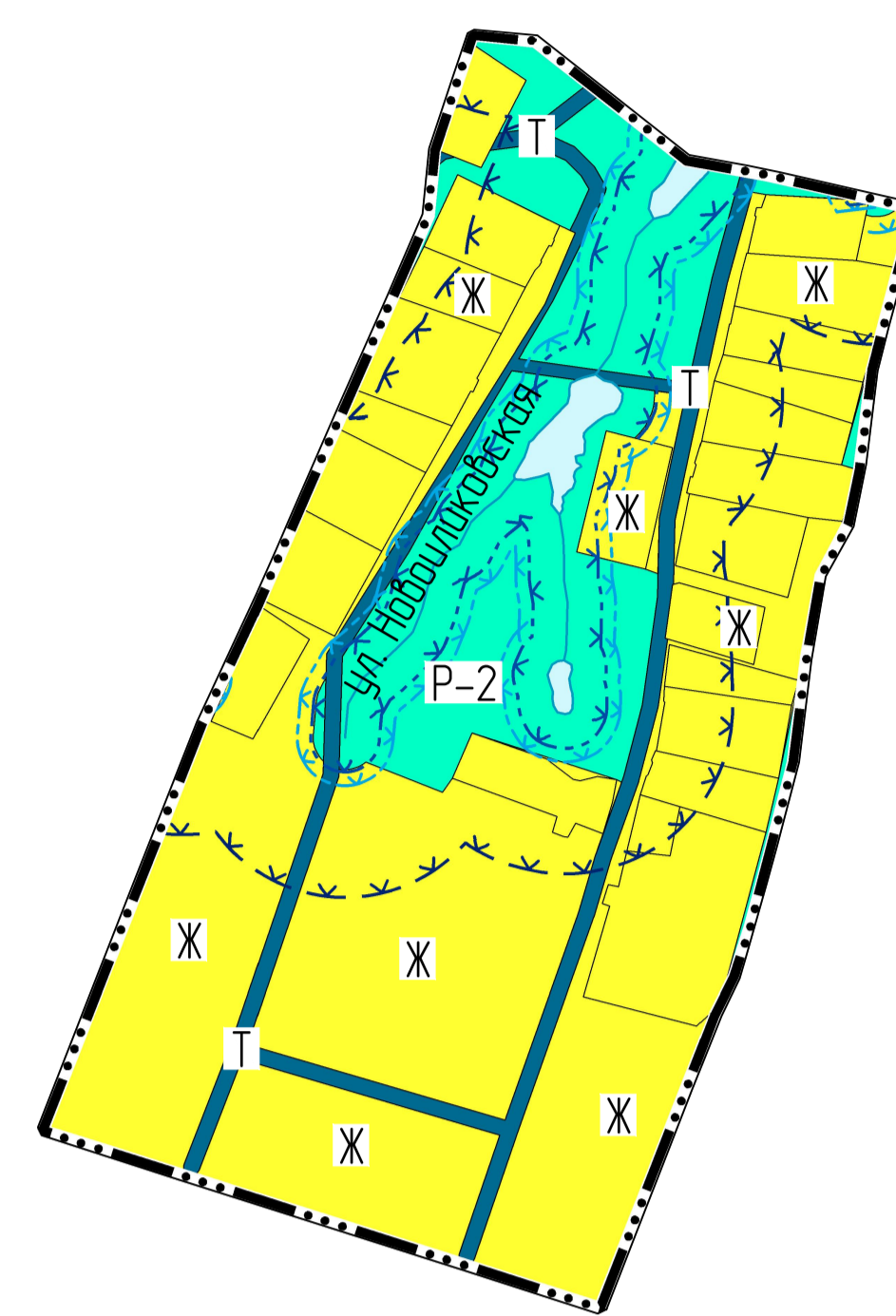


Карта границ зон с особыми условиями использования территорий сельского поселения Иликотский сельсовет муниципального района Благовещенский район Республики Башкортостан по природно-экологическим и санитарно-гигиеническим требованиям, территорий общего пользования, ограниченных линиями регулирования застройки, зона комплексного освоения территории
М 1:5000

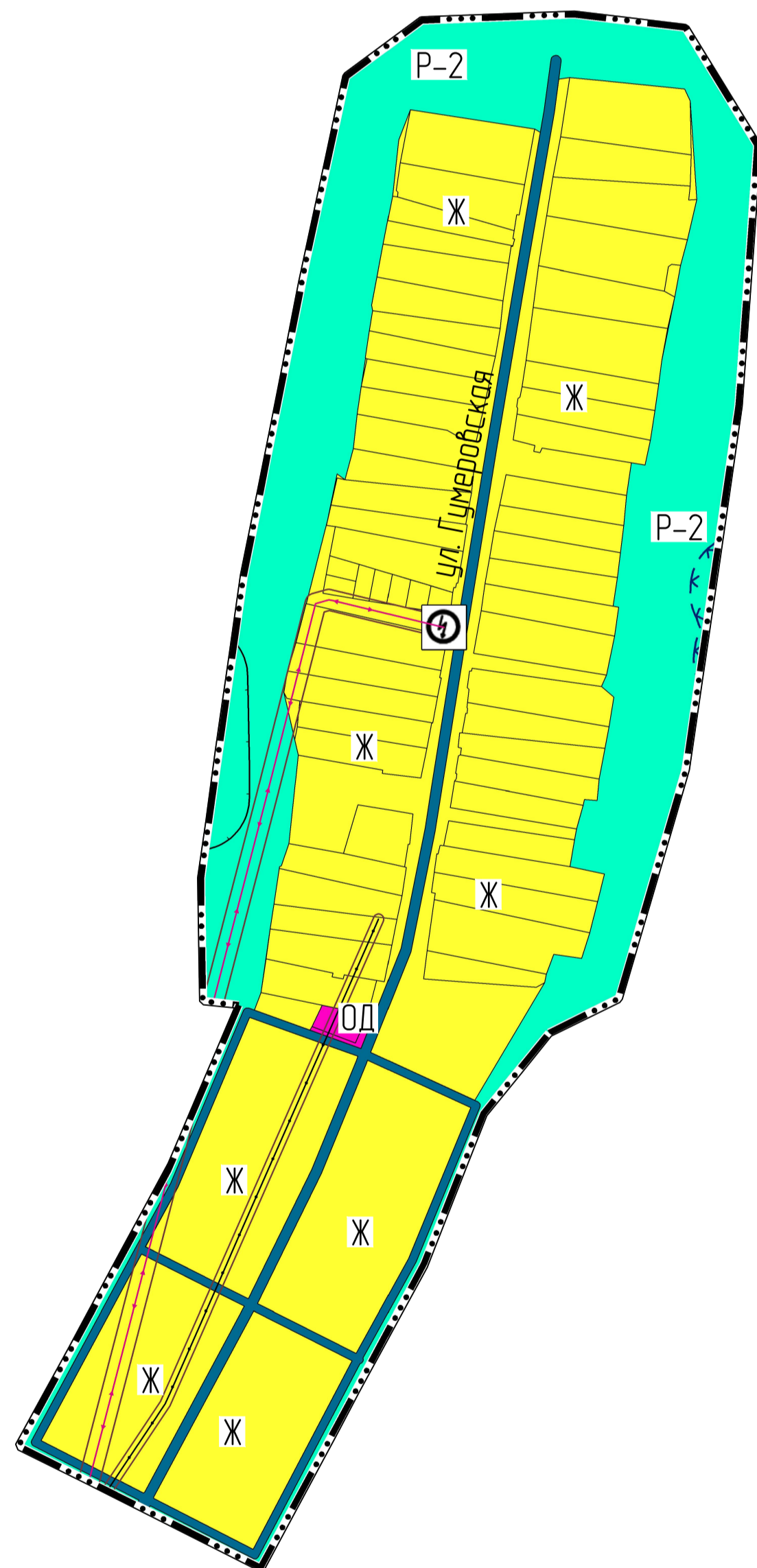
д. Биштиново



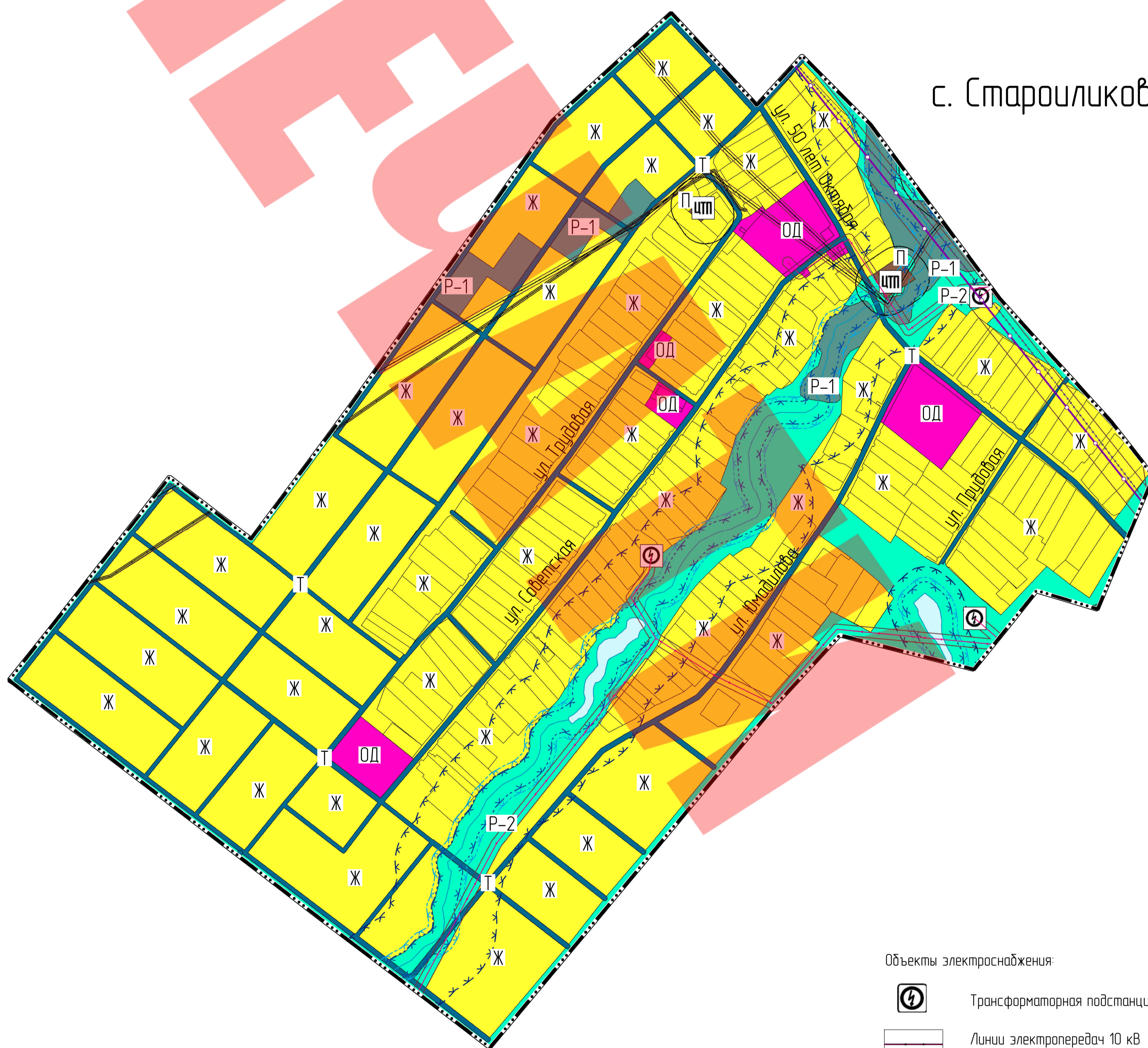
д. Новоиликово



д. Гумерово



с. Староиликово



Условные обозначения:

Функциональное зонирование:

- Ж Жилая территориальная зона
- ОД Общественно-деловая территориальная зона
- Р-1 Рекреационная территориальная зона
- Р-2 Земельные участки (территории) общего пользования
- П Производственная территориальная зона
- Т Территориальная зона транспортной инфраструктуры
- С Территориальная зона специального назначения
- СХ Территориальная зона сельскохозяйственного назначения

- Границы:
- Граница населенного пункта
- Природные объекты:
- Водоток (река, ручей, канал)

- Водоохранные зоны:
- Придорожная полоса
 - Водоохранная зона
 - Береговая полоса

Объекты электроснабжения:

- ⊕ Трансформаторная подстанция
- Линия электропередачи 10 кВ

Объекты связи:

- ☎ Автоматическая телефонная станция
- Линия связи
- Линейно-кабельное сооружение связи

Объекты газоснабжения:

- ⚙ Газораспределительный пункт
- Газопровод
- Магистральный газопровод
- ⌂ Центральный тепловой пункт (ЦТП)

Объекты водоснабжения:

- ⊕ Водонапорная башня
- Водопровод

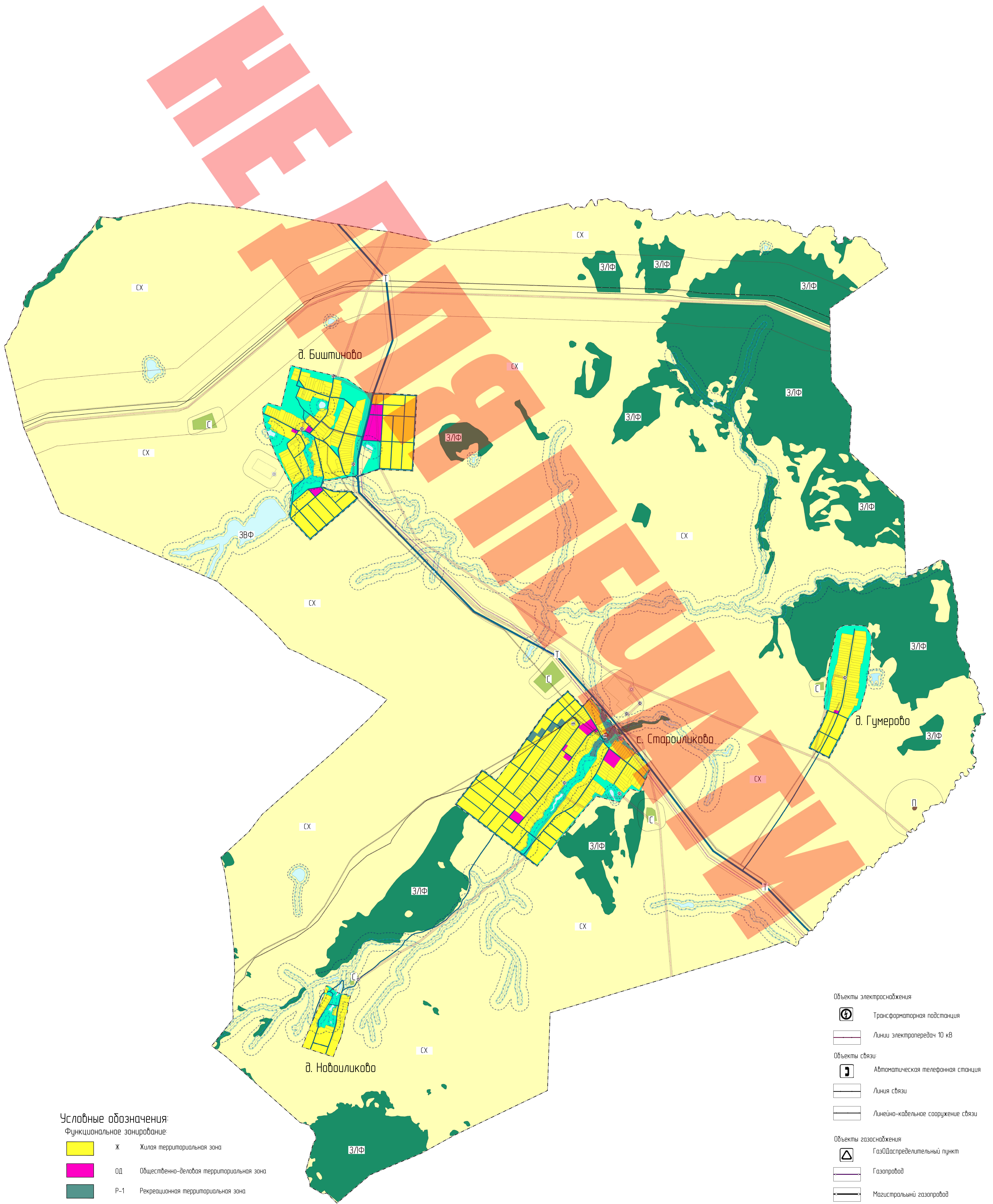
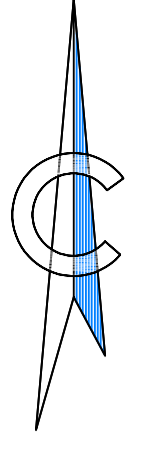
Охранная зона инженерной коммуникации:

- Санитарный разрыв магистральных трубопроводов углеводородного сырья
- Охранная зона линий и сооружений связи
- Охранная зона объектов электросетевого хозяйства (вдоль линий электропередачи, вокруг подстанций)

09/07-2021-П-КП33					
Выявление изменений в границах зон с особыми условиями использования территорий и зон охраны сельских поселений Иликотский сельсовет муниципального района Благовещенский район Республики Башкортостан					
Имя	Колуч	Лист	№ док	Подп	Дата
Генерал	Генерал	Генерал	Генерал	Генерал	Генерал
Проверка	Проверка	Проверка	Проверка	Проверка	Проверка
Исполнитель	Исполнитель	Исполнитель	Исполнитель	Исполнитель	Исполнитель
Листов	Лист	Листов	Листов	Листов	Листов
П	2	4			

ООО "СтандартПроект"

Карта границ зон с особыми условиями использования территорий сельского поселения Иликковский сельсовет муниципального района Благовещенский район Республики Башкортостан по природно-экологическим и санитарно-гигиеническим требованиям, территорий общего пользования, ограниченных линиями регулирования застройки, зона комплексного освоения территории
М 1:5000



- Условные обозначения:**
Функциональное зонирование:
- Ж Жилая территориальная зона
 - ОД Общественно-деловая территориальная зона
 - Р-1 Рекреационная территориальная зона
 - Р-2 Земельные участки (территории) общего пользования
 - П Производственная территориальная зона
 - Т Территориальная зона транспортной инфраструктуры
 - С Территориальная зона специального назначения
 - СХ Территориальная зона сельскохозяйственного назначения

- Категория земель:**
- ЗЛФ Земли лесного фонда
 - ЗВФ Земли водного фонда

- Границы:**
- Граница муниципального района
 - Граница сельского поселения
 - Граница населенного пункта

- Природные объекты:**
- Водоток (река, ручей, канал)

- Водоохранные зоны:**
- Придорожная полоса
 - Водоохранная зона
 - Береговая полоса

- Объекты электроснабжения:**
- Трансформаторная подстанция
 - Линии электропередач 10 кВ
- Объекты связи:**
- Автоматическая телефонная станция
 - Линия связи
 - Линейно-кабельное сооружение связи
- Объекты газоснабжения:**
- Газораспределительный пункт
 - Газопровод
 - Магистральный газопровод
 - Центральный тепловой пункт (ЦТП)
- Объекты водоснабжения:**
- Водонапорная башня
 - Водопровод
- Охранная зона инженерной коммуникации:**
- Санитарный разрыв магистральных трубопроводов узлеводородного сырья
 - Охранная зона линий и сооружений связи
 - Охранная зона объектов электросетевого хозяйства (вдоль линий электропередачи, вокруг подстанций)

09/07-2021-П-КП33					
Выполнен изменения в плане землепользования и застройки сельского поселения Иликковский сельсовет муниципального района Благовещенский район Республики Башкортостан					
Илл.	Колонт.	Лист	№ док.	Полн.	Вмест.
Резерв	Архивное	Вариант			
Исполн.	Текст				
					Листов 4
					Лист 4
					Лист 4